

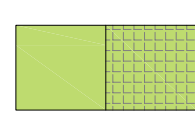
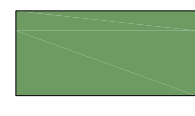

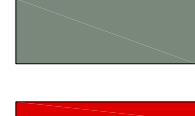






PLANIMETRIA DELLE AREE DA CEDERE AL COMUNE
 scala 1:500

LEGENDA:

-  AMBITO LOTTIZZAZIONE DI P.I.
-  LINEA MASSIMO INGOMBRO FABBRICATI
-  SUPERFICIE FONDIARIA (lotti con parcheggi privati)
-  VERDE PUBBLICO
-  PARCHEGGIO PUBBLICO
-  NUOVA VIABILITA' PUBBLICA
-  INGOMBRO INDICATIVO NUOVI FABBRICATI (N° 15 UNITA' ABITATIVE TOTALI)
-  VERDE PRIVATO
-  ISOLA ECOLOGICA
-  CONFINE LOTTI PRIVATI

In riferimento all'art. 16 delle NTO del P.I. e in riferimento alla Controdeduzione contenuta nel verbale di deliberazione di Consiglio Comunale n. 8 del 15/04/2014 riferita all'osservazione n.9 pervenuta il 17/01/2014 prot. n. 1116, gli standards, nelle quantità sopra determinata, sono da considerarsi compresi nella zona F3, e qui localizzati, e non in aggiunta. Infatti la quantità totale di standards (primari, secondari ed integrativi), risulta inferiore al 2013 mq di estensione della ZTO F3. Pertanto la ZTO F3 risulta compensativa dello standard dovuto.

IL COMMITTENTE :

IL PROGETTISTA :

IL DIRETTORE DEI LAVORI :

L'IMPRESA :

DITTA: PANIZZON BRUNO E FIGLI S.R.L. - IMPRESA EDILE E STRADALE		
COMUNE MALO	PROVINCIA VICENZA	DATA DICEMBRE 2015
PROGETTO PIANO DI LOTTIZZAZIONE "Cà Serena"		SCALA 1:500
ELABORATO PLANIMETRIA CON IDENTIFICAZIONE DELLE AREE DA CEDERE AL COMUNE E DIMOSTRAZIONE ANALITICA DELLE SUPERFICI		DIS. N. 11
ARCH. DAL PONTE FEDERICA VIA PEUERBACH, 23/2 - 36034 MALO (VI) TEL 0445/581393		AGG. DEL PROG. N.
GEOM. FRANCESCO DAL PONTE VIA PEUERBACH, 23/2 - 36034 MALO (VI) TEL 0445/581393		